



**CITTA' DI CANNOBIO**  
(Provincia del Verbano Cusio Ossola)



**PIANO DISCIPLINANTE**  
**L'USO DEL DEMANIO IDRICO LACUALE**  
(L.R. 2/2008 – art. 6 e D.P.G.R. 28/07/2009, n. 13/R – art. 7)

**ELABORATO GRAFICO SU BASE CATASTALE**

**TAV. 4** **SCALA 1 : 2000**

elaborazione	IL SINDACO	data stesura
<b>UFFICIO GESTIONE del TERRITORIO</b>		
Responsabile del settore geom. Valerio Trisconi	(arch. Giandomenico ALBERTELLA)	NOVEMBRE 2011
Responsabile del procedimento geom. Mattia Guntri	approvato con D.C.C. n. del	

**Legenda**



Area portuale

- A1 – Porti a gestione comunale e/o in concessione di servizi a privati
- A2 - Porti a gestione privata



Aree di balneazione di tipo naturale

- B1 – Aree e/o spiagge attrezzate per la balneazione
- B2 – Aree e/o spiagge libere non attrezzate di libero accesso



C - Aree demaniali

- C1 – aree demaniali a parco pubblico
- C2 – aree demaniali



Opere pubbliche o di interesse pubblico

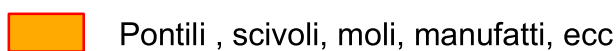
- D1 – Aree per parcheggi, percorsi pedonali e/o ciclabili aree a verde.



E - Aree in concessione a privati per attività commerciali ( bar, ristorante, dehors, ecc.)



F - Aree in concessione a privati per attività di noleggio natanti



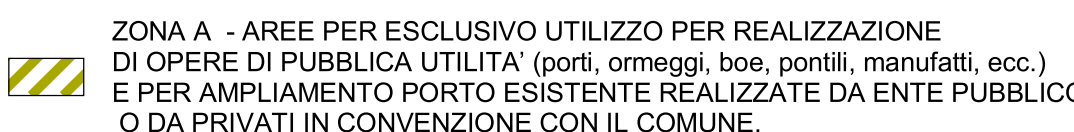
Pontili , scivoli, moli, manufatti, ecc.

- H1 – uso enti pubblici
- H2 – uso privato

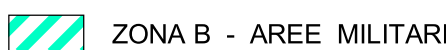


Darsena

- L1 – in concessione da accertare
- L2 – in concessione ad uso privato
- L3 – in concessione al comune




ZONA A - AREE PER ESCLUSIVO UTILIZZO PER REALIZZAZIONE DI OPERE DI PUBBLICA UTILITA' (porti, ormeggi, boe, pontili, manufatti, ecc.) E PER AMPLIAMENTO PORTO ESISTENTE REALIZZATE DA ENTE PUBBLICO O DA PRIVATI IN CONVENZIONE CON IL COMUNE.



ZONA B - AREE MILITARI



ZONA C - AREE DI COMPLETAMENTO




Boe




Circolo velico



Discesa a lago



Accessi pubblici a lago



Accessi pubblici per mezzi di soccorso

